DATI TECNICI FUNZIONALI

MANUFATTI

AREE SOGGETTE A V.P.E.

IMPIANTI

STRADE DI ACCESSO DEFINITIVE

STRADE / PISTE

PIAZZOLE

ALLARGAMENTI

AREE DI OCCUPAZIONE TEMP. ESTERNE ALLA FASCIA V.P.E.

CONFINI AMMINISTRATIVI

DATI CARATTERISTICI

DATI DI COSTRUZIONE

PRESSIONE DI PROGETTO (DP) 24.0 bar

PRESSIONE MASSIMA DI ESERCIZIO (MOP) 24.0 bar

GRADO DI UTILIZZAZIONE DICHIARATO f - 0.30

REALIZZATO IN CONFORMITA' AL D.M.17/04/2008

RIVESTIMENTO GIUNTI DI SALDATURA

FASCE TERMORESTRINGENTI C50 PRIMER (A.07.10.02)

DATI GENERALI

DN 150 (6") SP 7.1 mm [UNI-EN]

LUNGHEZZA TOTALE IMPIANTO 4045.00 m.

FASE EMISSIONE AUTORIZZAZIONE UNICA

PLANIMETRIA 1:2000

CONFINI AMMINISTRATIVI

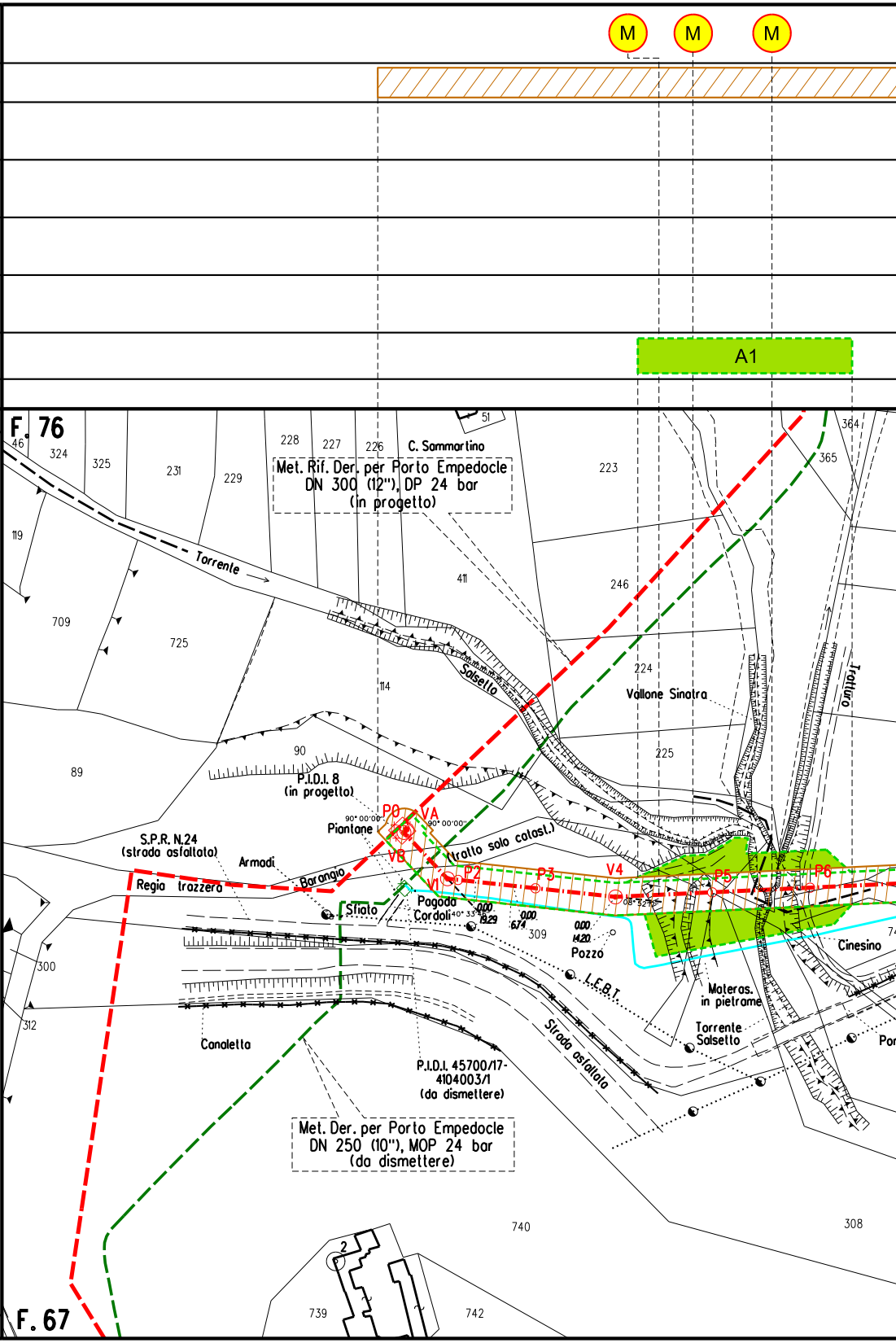
M
M
M
A1
F. 76
46
324
325
231
229
228
227
226
C. Sammartino
51
Met. Rif. Der. per Porto Empedocle
DN 300 (12"), DP 24 bar
(in progetto)
223
364
365
119
Torrente
411
246
709
725
Salsello
114
224
Vallone Sinatra
Trotturo
225
89
90
P.I.D.I. 8
(in progetto)
P0
VA
Piantone
S.P.R. N.24
(strada asfaltata)
Armadi
VB
tratto solo catast.)
Barangio
Regia trazzera
V1
P2
P3
V4
P5
P6
Sfiato
Pagoda
Cordoli
309
Pozzo
Cinesino
L.E.B.T.
300
312
Materas.
in pietrame
Torrente
Salsello
Canaletta
Strada asfaltata
P.I.D.I. 45700/17-
4104003/1
(da dismettere)
Met. Der. per Porto Empedocle
DN 250 (10"), MOP 24 bar
(da dismettere)
740
308
2
739
742
F. 67

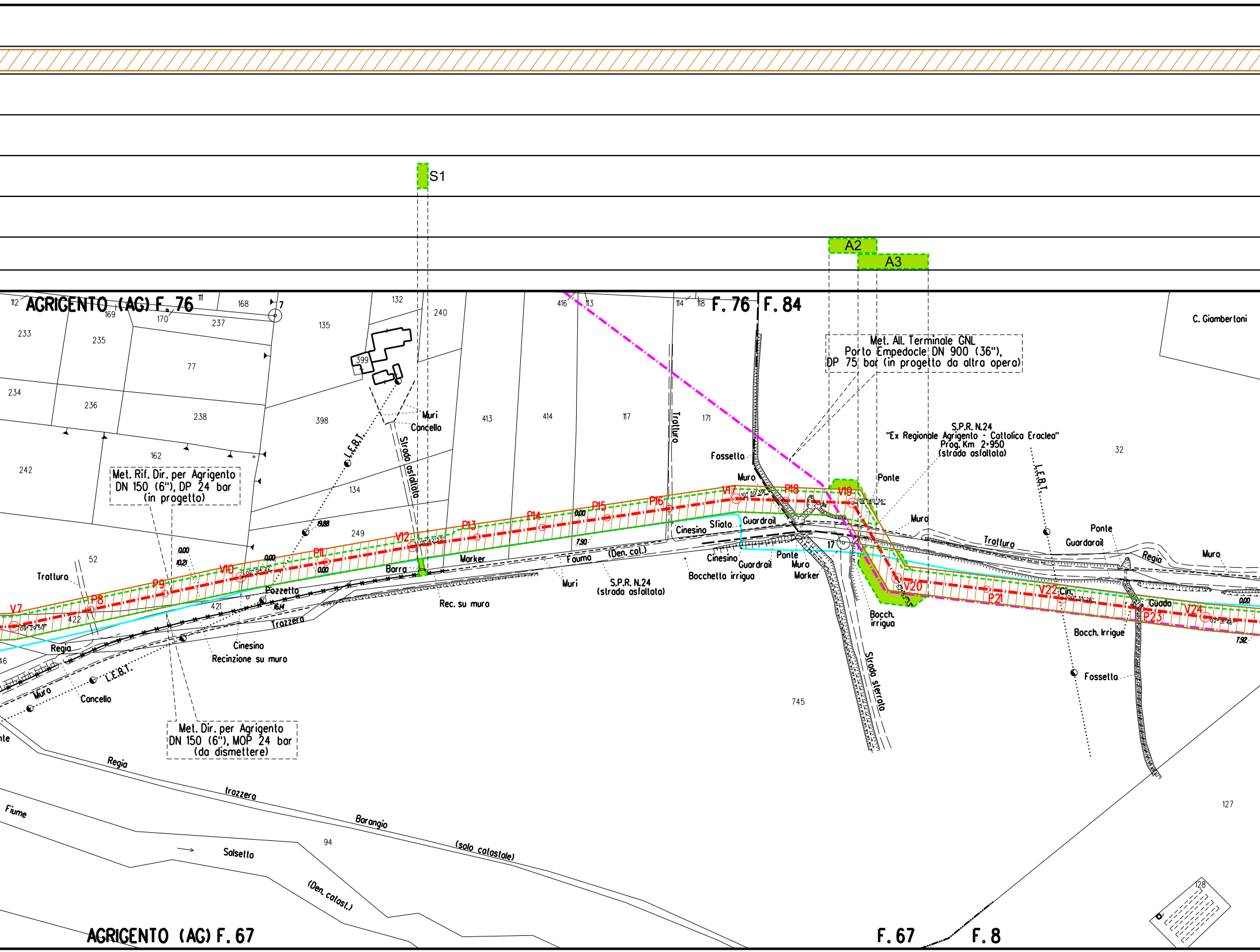
S1
A2
A3
AGRIGENTO (AG) F. 76
F. 76
F. 84
AGRIGENTO (AG) F. 67
F. 67
F. 8
112
111
168
169
170
237
7
233
235
77
234
236
238
242
162
132
135
240
399
398
134
249
413
414
416
113
117
114
118
171
C. Giambertoni
32
52
422
421
745
94
127
128
17
Met. Rif. Dir. per Agrigento DN 150 (6"), DP 24 bar (in progetto)
Met. Dir. per Agrigento DN 150 (6"), MOP 24 bar (da dismettere)
Met. All. Terminale GNL Porto Empedocle DN 900 (36"), DP 75 bar (in progetto da altra opera)
S.P.R. N.24 "Ex Regionale Agrigento - Cattolica Eraclea" Prog. Km 2+950 (strada asfaltata)
S.P.R. N.24 (strada asfaltata)
Muri
Cancello
Strada asfaltata
L.E.B.T.
Trattura
Trattura
Regia
Trazzera
Pozzetto
Cinesino
Recinzione su muro
Concello
Muro
L.E.B.T.
Barra
Marker
Rec. su muro
Fauma
(Den. cat.)
Muri
Fossetto
Muro
Cinesino
Sfiato
Guardrail
Cinesino
Guardrail
Ponte
Muro
Marker
Bocchetta irrigua
Ponte
Muro
Bocch. irrigua
Strada sterrata
Trattura
Guardarail
Ponte
Regia
Muro
Cin.
Guado
Bocch. Irrigue
Fossetto
Regia
Trazzera
Barangio
(solo catastale)
Salsetto
(Den. catast.)
Fiume
V7
P8
P9
V10
P11
V12
P13
P14
P15
P16
V17
P18
V19
V20
P21
V22
P23
V24
69° 29' 50"
02° 04' 22"
01° 42' 33"
10° 30' 39"
52° 40' 36"
0.00
0.21
0.00
0.00
19.88
6.14
0.00
7.90
0.00
7.92

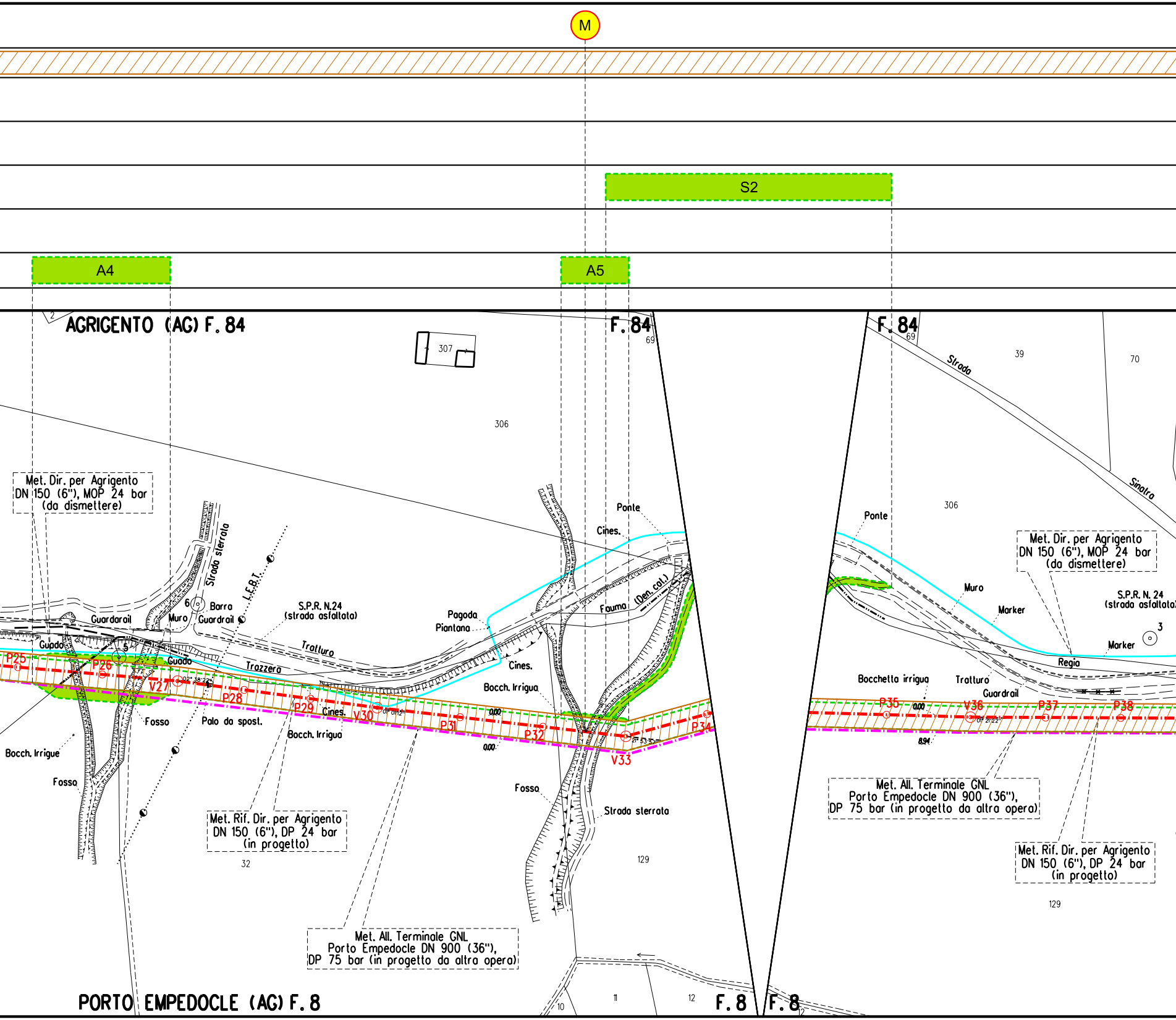
M
S2
A4
A5
AGRIGENTO (AG) F. 84
F. 84
F. 84
307
306
306
69
69
39
70
Strada
Sinatra
Met. Dir. per Agrigento
DN 150 (6"), MOP 24 bar
(da dismettere)
Strada sterrata
L.E.B.T.
6
Barra
Guardrail
Guardrail
Muro
S.P.R. N.24
(strada asfaltata)
Pagoda
Piantana
Tratturo
Trozzera
Guado
Guado
5
P25
P26
V27
P28
P29
Cines.
V30
P31
P32
V33
P34
Fosso
Palo da spost.
Bocch. Irrigue
Fosso
Bocch. Irrigua
Ponte
Cines.
Fauma
(Den. col.)
Cines.
Bocch. Irrigua
0,00
0,00
Fosso
Strada sterrata
Met. Rif. Dir. per Agrigento
DN 150 (6"), DP 24 bar
(in progetto)
32
129
Met. All. Terminale GNL
Porto Empedocle DN 900 (36"),
DP 75 bar (in progetto da altra opera)
PORTO EMPEDOCLE (AG) F. 8
10
11
12
F. 8
F. 8
Ponte
Met. Dir. per Agrigento
DN 150 (6"), MOP 24 bar
(da dismettere)
Muro
Marker
S.P.R. N. 24
(strada asfaltata)
3
Marker
Regia
Bocchetta irrigua
Tratturo
Guardrail
P35
0,00
V36
P37
P38
8,94
Met. All. Terminale GNL
Porto Empedocle DN 900 (36"),
DP 75 bar (in progetto da altra opera)
Met. Rif. Dir. per Agrigento
DN 150 (6"), DP 24 bar
(in progetto)
129

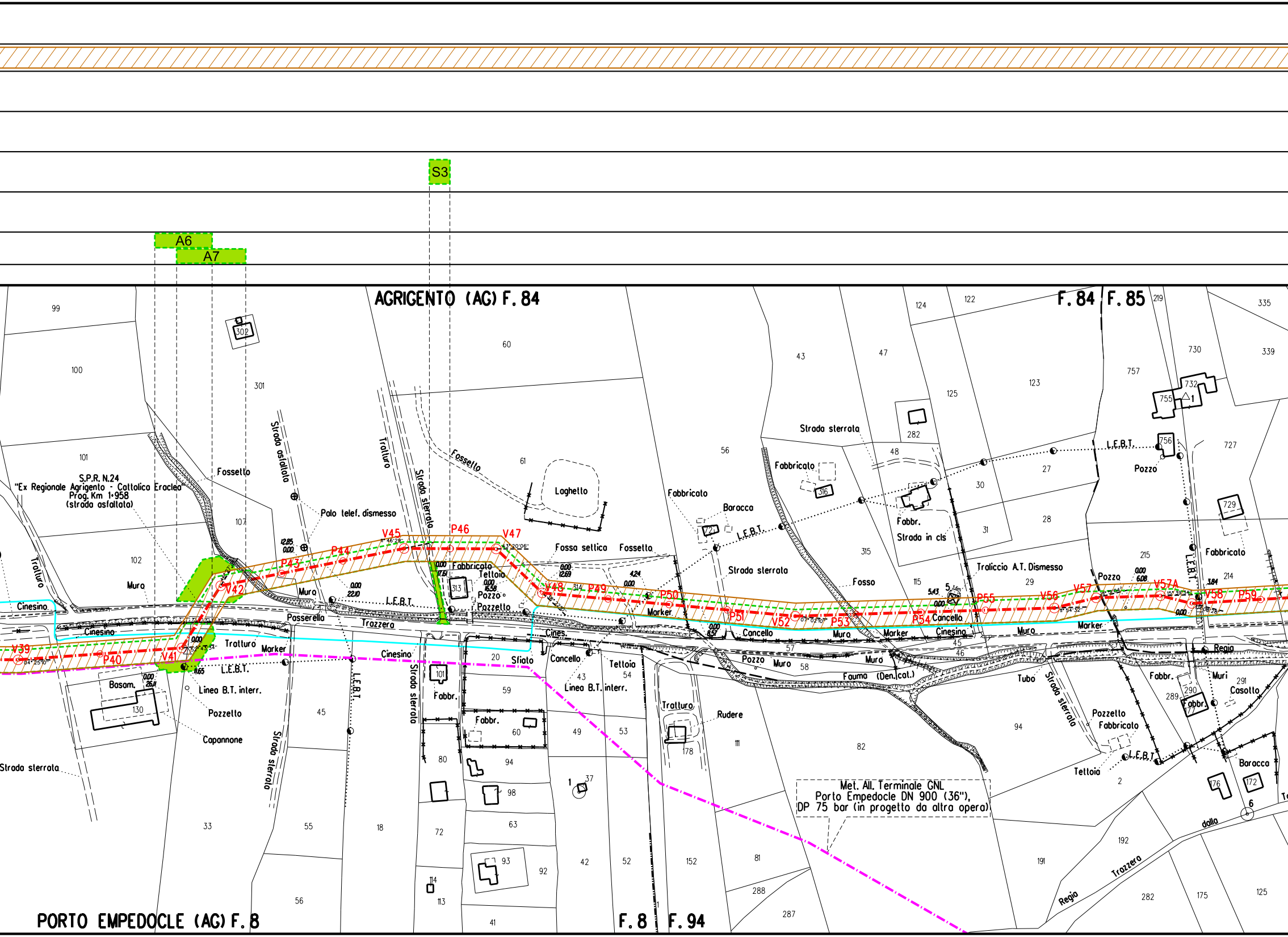
S3
A6
A7
AGRIGENTO (AG) F. 84
F. 84
F. 85
PORTO EMPEDOCLE (AG) F. 8
F. 8
F. 94
S.P.R. N.24
"Ex Regionale Agrigento - Cattolica Eraclea"
Prog. Km 1+958
(strada asfaltata)
Met. All. Terminale GNL
Porto Empedocle DN 900 (36"),
DP 75 bar (in progetto da altra opera)
V39
P40
V41
V42
P43
P44
V45
P46
V47
V48
P49
P50
P51
V52
P53
P54
P55
V56
V57
V57A
V58
P59
Fossetto
Strada asfaltata
Tratturo
Strada sterrata
Fossello
Laghetto
Palo telef. dismesso
Fabbricato
Tettoia
Pozzo
Pozzetto
Muro
L.E.B.T.
Passerella
Trazzera
Cinesino
Cines.
Sfiato
Cancello
Linea B.T. interr.
Marker
Basam.
Capannone
Fossa settica
Baracca
Fosso
Traliccio A.T. Dismesso
Fabbr.
Strada in cls
Rudere
Fauma (Den. cat.)
Tubo
Regia Trazzera
Muri
Casotto
dalla
99
100
101
102
107
301
302
60
61
313
314
43
47
56
316
315
48
282
124
122
125
123
27
28
30
31
29
115
219
335
339
730
757
732
755
756
727
729
215
214
20
59
60
80
94
98
72
63
93
92
114
113
41
18
45
55
56
33
130
49
53
54
43
42
52
37
1
178
152
111
81
288
287
82
57
58
45
46
94
191
192
2
289
290
291
176
172
6
282
175
125
0.00
22.10
12.85
12.69
4.24
8.57
5.43
6.08
3.84
16.58
17.51
1.65
26.11

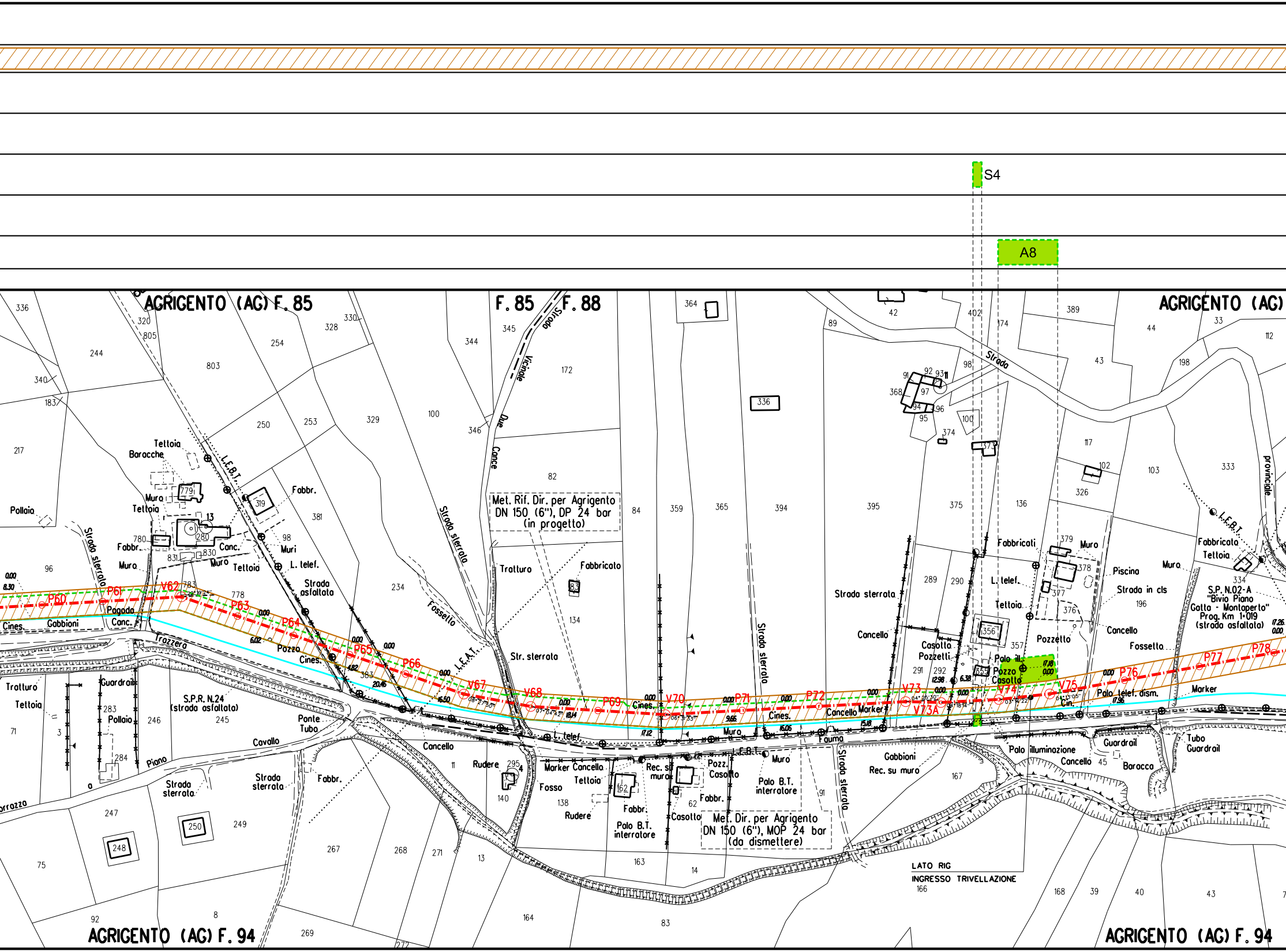
S4
A8
AGRIGENTO (AG) F. 85
F. 85
F. 88
AGRIGENTO (AG)
AGRIGENTO (AG) F. 94
AGRIGENTO (AG) F. 94
Met. Rif. Dir. per Agrigento
DN 150 (6"), DP 24 bar
(in progetto)
Met. Dir. per Agrigento
DN 150 (6"), MOP 24 bar
(da dismettere)
S.P.R. N.24
(strada asfaltata)
S.P. N.02-A
"Bivio Piano
Gatta - Montoperto"
Prog. Km 1+019
(strada asfaltata)
LATO RIG
INGRESSO TRIVELLAZIONE
L.E.B.T.
L.E.A.T.
L. telef.
Strada sterrata
Strada asfaltata
Strada in cls
Strada Vicinale Due Cance
Strada provinciale
Trazzera
Tratturo
Fossello
Fossetto
Ponte Tubo
Cavallo
Piano
Fosso
Gabbioni
Guardrail
Tubo Guardrail
Cancello
Cines.
Pozzo
Pozzetto
Casotto
Marker
Muro
Rec. su muro
Palo illuminazione
Palo telef. dism.
Palo B.T. interratore
Fabbr.
Fabbricato
Fabbricati
Tettoia
Baracche
Baracca
Pollaio
Pagoda
Piscina
Rudere
Conc.
P60
P61
V62
P63
P64
P65
P66
V67
V68
P69
V70
P71
P72
V73
V73A
V74
V75
P76
P77
P78

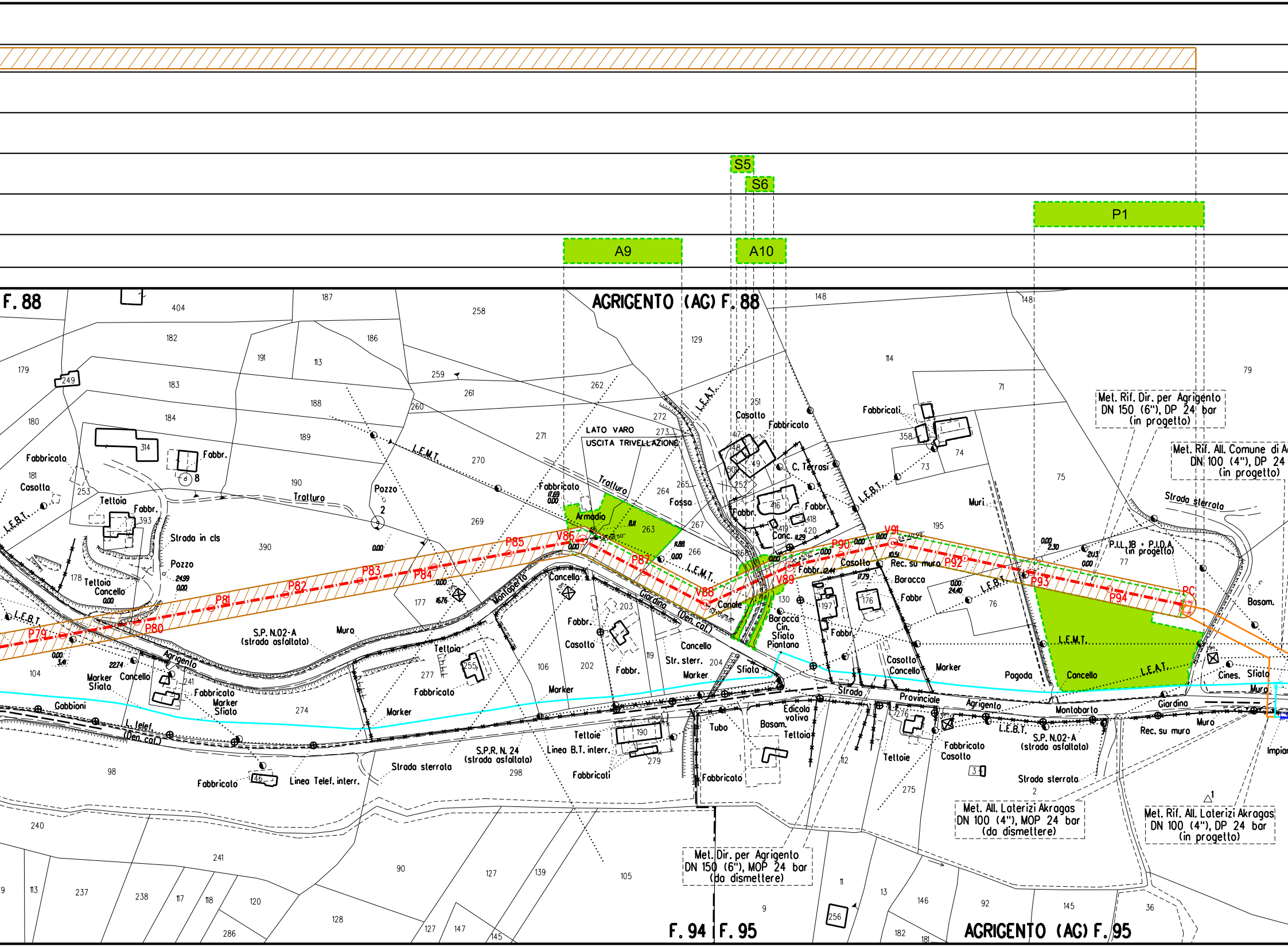

S5
S6
P1
A9
A10
F. 88
AGRIGENTO (AG) F. 88
LATO VARO
USCITA TRIVELLAZIONE
Met. Rif. Dir. per Agrigento
DN 150 (6"), DP 24 bar
(in progetto)
Met. Rif. All. Comune di A
DN 100 (4"), DP 24
(in progetto)
Met. All. Laterizi Akragas
DN 100 (4"), MOP 24 bar
(da dismettere)
Met. Rif. All. Laterizi Akragas
DN 100 (4"), DP 24 bar
(in progetto)
Met. Dir. per Agrigento
DN 150 (6"), MOP 24 bar
(da dismettere)
P79
P80
P81
P82
P83
P84
P85
V86
P87
V88
V89
P90
V91
P92
P93
P94
PC
S.P. N.02-A
(strada asfaltato)
S.P.R. N. 24
(strada asfaltato)
Strada Provinciale Agrigento Montaborto
Montaperto
Giardina
(Den. cal.)
L.E.M.T.
L.E.B.T.
L.E.A.T.
Strada in cls
Strada sterrata
Str. sterr.
Tratturo
Fosso
Canale
Fabbricato
Fabbr.
Casotto
Tettoia
Cancello
Pozzo
Muro
Marker
Sfiato
Gabbioni
L. telef.
Linea Telef. interr.
Linea B.T. interr.
Armadio
C. Terrasi
Conc.
Baracca
Cin.
Piantana
Edicola votiva
Basam.
Tubo
Teltoie
Pagoda
Muri
Rec. su muro
P.I.L. 18 - P.I.D.A.
(in progetto)
Cines.
Impian
F. 94
F. 95
AGRIGENTO (AG) F. 95

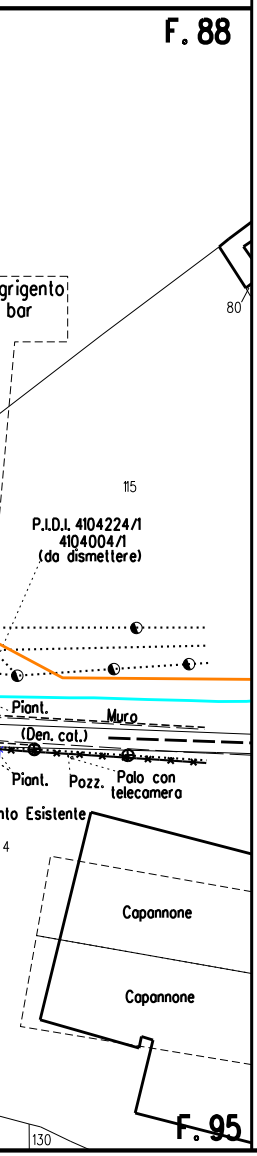
F. 88
grigento
bar
80
115
P.I.D.I. 4104224/1
4104004/1
(da dismettere)
Piant.
Muro
(Den. cat.)
Piant.
Pozz.
Palo con
telecamera
nto Esistente
4
Capannone
Capannone
130
F. 95

LEGENDA

SIMBOLOGIA TEMATICA

▨ 8,00 / 8,00	Fascia di vincolo preordinato all' esproprio (V.P.E.), (ASSERVIMENTO) coincidente con la fascia di servitu'
▨ A	Ampliamento impianto
▨ S	Strade di accesso definitive
⬚	Aree di occupazione temporanea
🟩	Aree di occupazione temporanea esterne alla fascia v.p.e.
🟩 A	Allargamenti in corrispondenza di fiumi/ infrastrutture esistenti
🟩 S	Strade di accesso provvisorie alle aree di passaggio
🟩 P	Piazzole provvisorie per i materiali
🟨	Impianti In progetto
⬜	Impianti esistenti
Ⓜ	Manufatti

SIMBOLOGIA DI LINEA

-·-·-·-	Metanodotto in progetto
— — —	Metanodotto da porre fuori esercizio e recuperare
———	Allacciamenti in progetto
———	Allacciamenti da porre fuori esercizio e recuperare
-·-·-·-	Metanodotti in progetto da altra opera
-·-·-·-	Gallerie, Tunnel, Mini - Microtunnel, Raise Borer e Toc
-·-·-·-	Metanodotti in esercizio
— — —	Altri metanodotti in progetto

DOCUMENTI DI RIFERIMENTO	N.

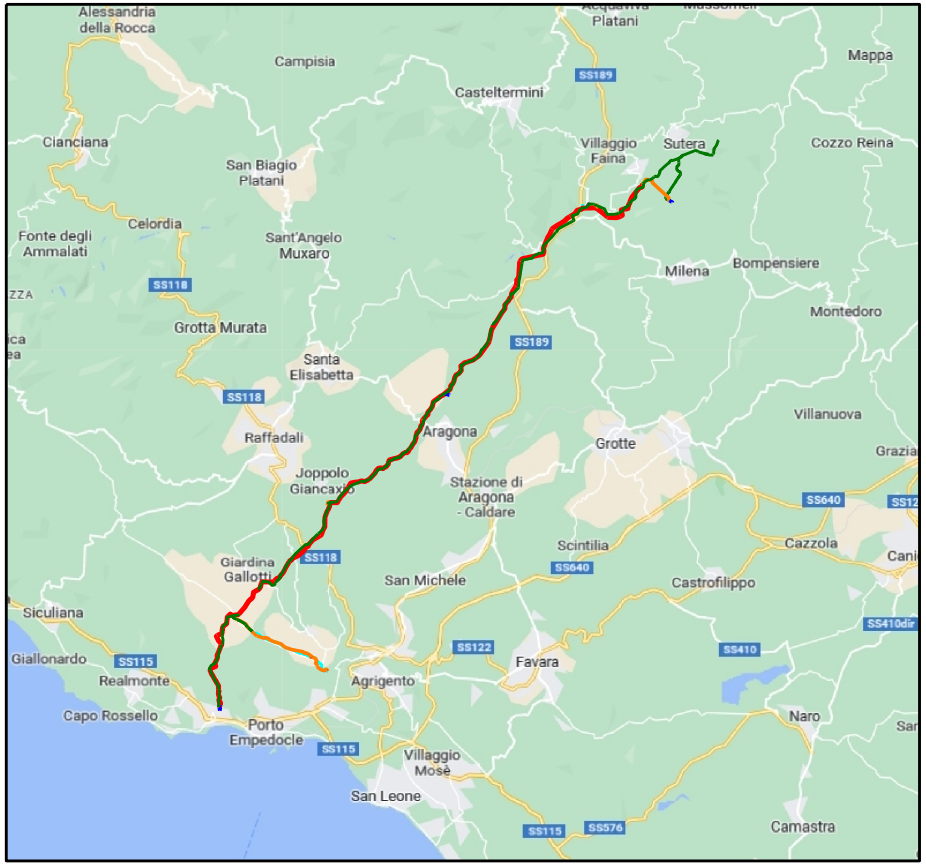
Alessandria della Rocca
Acquaviva Platani
Mussomeli
Campisia
Casteltermini
SS189
Mappa
Cianciana
San Biagio Platani
Villaggio Faina
Sutera
Cozzo Reina
Celordia
Fonte degli Ammalati
Sant'Angelo Muxaro
SS118
Milena
Bompensiere
Montedoro
Grotta Murata
Santa Elisabetta
SS189
SS118
Raffadali
Aragona
Grotte
Villanuova
Joppolo Giancaxio
Stazione di Aragona - Caldare
SS640
Giardina Gallotti
SS118
Scintilia
SS640
Cazzola
San Michele
Castrofilippo
Siculiana
SS410dir
Giallonardo
SS115
Realmonte
SS122
Favara
SS410
Agrigento
Capo Rossello
Porto Empedocle
Naro
SS115
Villaggio Mosè
San Leone
SS115
SS576
Camastra

COROGRAFIA Scala 1:250.000

SAIPEM SPA
Il Progettista
Dott. Ing. A. PARLATO iscritto all'ordine
degli ingegneri della Provincia di Avellino al n. 2085
Tel. 0721.3690491 - Fax 0721.3692550
C.F. e P.IVA 00825790157
Angelino Parlato

INDICE	DATA	REVISIONI	DISEGN.	CONTR.	APPROV.
1	Gennaio 2025	Aggiornamento AU 327 per Prescrizioni VIA	A.Magnoni	G.Santi	F.Mattei
0	Maggio 2023	Emissione per Autorizzazione Unica	A.Magnoni	G.Santi	F.Mattei

Proprietario
snam

Progettista
SAIPEM

COMM. SNAM NQ/R20133/R-L08
COD. TECNICO 21028

Fg. 1 di 1

Dis. SNAM n.: PG-VPE2000-15E-12308
Dis. SAIPEM n.: LB-15E-82308

RIFACIMENTO DIRAMAZIONE PER AGRIGENTO
DN 150 (6") DP 24 bar

Comm. Saipem 023113-105

Scala 1:2000

PLANIMETRIA CATASTALE CON VPE
E AREA OCCUPAZIONE LAVORI

INDICE 0 1

Il presente disegno e' di proprieta' aziendale - La societa' tutelera' i propri diritti a termine di legge.